



BUPATI KEPALA DAERAH TINGKAT II J O M B A N G

K E P U T U S A N
BUPATI KEPALA DAERAH TINGKAT II JOMBANG
NOMOR 86 TAHUN 1995

TENTANG

DATA WILAYAH ADMINISTRASI PEMERINTAHAN
KABUPATEN DAERAH TINGKAT II JOMBANG
TAHUN 1995

BUPATI KEPALA DAERAH TINGKAT II JOMBANG

- Menimbang : bahwa guna menjamin akurasi data tentang Wilayah Administrasi Pemerintahan yang diperlukan sebagai acuan resmi berbagai Dinas/Instansi dalam rangka penyusunan program pembinaan penyelenggaraan pemerintahan, pelaksanaan pembangunan dan kegiatan kemasyarakatan, dipandang perlu untuk menetapkan Data Wilayah Administrasi Pemerintahan Kabupaten Daerah Tingkat II Jombang dalam suatu Keputusan Bupati Kepala Daerah.
- Mengingat : 1. Undang-undang nomor 5 tahun 1974 tentang pokok-pokok Pemerintahan di Daerah ;
2. Undang-undang nomor 12 tahun 1950 tentang pembentukan daerah-daerah Kabupaten dalam lingkungan Propinsi Jawa Timur ;
3. Undang-undang nomor 5 tahun 1979 tentang Pemerintahan Desa ;
4. Peraturan Pemerintah nomor 7 tahun 1982 tentang pembentukan Kecamatan Songgon di Kabupaten Daerah Tingkat II Banyuwangi, Kecamatan Megaluh, Bandarkedungmulyo dan Jogoroto di Kabupaten Daerah Tingkat II Jombang, Kecamatan Tempursari di Kabupaten Daerah Tingkat II Lumajang, Kecamatan Nanggungan, Talang dan Giligending di Kabupaten Daerah Tingkat II Sumenep ;

5. Keputusan Presiden Nomor 44 tahun 1974 tentang pokok-pokok Organisasi di Departemen ;
6. Keputusan Presiden nomor 15 tahun 1984 tentang Susunan Organisasi Departemen jo Keputusan Presiden nomor 47 tahun 1985 ;
7. Keputusan Menteri Dalam Negeri nomor 120 - 1140 tahun 1985 tentang Perubahan Data Administrasi Pemerintahan ;
8. Keputusan Menteri Dalam Negeri nomor 120 - 793 tanggal 11 Agustus 1987 tentang Penetapan Data Wilayah Administrasi Pemerintahan ;
9. Keputusan Menteri Dalam Negeri nomor 120 - 793 tanggal 31 Agustus 1987 tentang Perubahan Data Wilayah Administrasi Pemerintahan.

Memperhatikan : Surat Gubernur Kepala Daerah Tingkat I Jawa Timur tanggal 5 Agustus 1989 nomor 138/20271/011/1989 tentang Data Wilayah Administrasi Pemerintahan.

M E M U T U S K A N

Menetapkan : KEPUTUSAN BUPATI KEPALA DAERAH TINGKAT II JOMBANG TENTANG DATA WILAYAH ADMINISTRASI PEMERINTAHAN KABUPATEN DAERAH TINGKAT II JOMBANG.

Pasal 1

Wilayah Administrasi Pemerintahan adalah wilayah Pemerintahan mulai dari Desa sampai wilayah kerja Pembantu Bupati sesuai dengan peraturan perundang-undangan yang berlaku.

Pasal 2

Dengan Keputusan Bupati Kepala Daerah ini, ditetapkan Data Wilayah Administrasi Pemerintahan Kabupaten Daerah Tingkat II Jombang berdasarkan keadaan per 1 Maret 1995 sebagaimana tercantum dalam Lampiran Keputusan ini.

Pasal 3

Untuk kepentingan penyusunan laporan yang berkaitan dengan keadaan disuatu wilayah, digunakan urutan nama wilayah yang disusun berurutan dari barat ke timur seperti tercantum dalam Lampiran keputusan ini.

Pasal 4

Data Wilayah Administrasi Pemerintahan Kabupaten Daerah Tingkat II Jombang, sebagaimana dalam lampiran I dan II Keputusan ini disusun berdasarkan Data Monografi Kecamatan Semester II Tahun 1994 Kabupaten Daerah Tingkat II Jombang.

Pasal 5

Perubahan Data Wilayah Administrasi Pemerintahan Kabupaten Daerah Tingkat II Jombang ditetapkan setiap tahun per 1 Maret dengan Keputusan Bupati Kepala Daerah.

Pasal 6

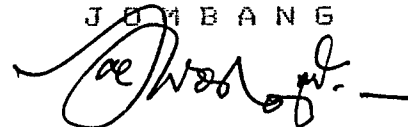
- (1) Keputusan ini mulai berlaku sejak tanggal ditetapkan ;
- (2) Keputusan ini diumumkan dalam Lembaran Daerah Kabupaten Daerah Tingkat II Jombang.

Ditetapkan di : JOMBANG

Pada tanggal : 20 April 1995

BUPATI KEPALA DAERAH TINGKAT II

J O M B A N G



SOEWOTO ADIWIBOWO

SALINAN : Keputusan ini disampaikan kepada Yth. :

1. Sdr.Gubernur KDH Tingkat I Jawa Timur di Surabaya ;
 2. Sdr.Pembantu Gubernur Wilayah V Surabaya ;
 3. Sdr.Kepala Biro Bina Pemerintahan Umum Pemda Tingkat I Jawa Timur ;
 4. Sdr.Kepala Bagian / Dinas / Jawatan/Instansi/Kantor se Kab.Dati II Jombang ;
 5. Sdr.Pembantu Bupati dan Camat se Kab.Dati II Jombang.
-

N O M O R	NAMA WIL. KERJA PEMBANTU BUPATI	NAMA KECAMATAN	N A M A PERMUKILAN KECAMATAN	D E S A / K E L U A R A H A N				J U M L A H D E S A / D U S U N	J U M L A H W I L A Y A H (K M 2)	J U M L A H J I W A P E N D U D U K	J U M L A H K E P A L A K E L U A R G A (K K)			
				D E S A	K E L U A R A H A N	S D	S K					S S		
1	2	3	4	5	6	7	8	9	10	11	12	13	14	
1	Jombang	Bandarkeudungmujo	-	Bandarkeudungmujo Brodot Mojokambang Pucangsimo Brangkal Banjarsari Kayen Pingsar Gondangmanis Barongsawahan Karangdagangan	-	-	-	-	11	11	39	32,33	41492	22466
		Perak	-	Kalangsemanding Perak Sumberagung Kepuhkajang Sukorejo Cangkringrandu Temuwulan Glagahan Sembung Plosogenuk Pagerwojo Jatisenggong Gadingmangu	-	-	-	-	13	13	42	40,17	44.569	18.078
	Jumlah Jalan							24	24	81	72,50	86.061	40.544	

1	2	3	4	5	6	7	8	9	10	11	12	13	14
	Jumlah jalan	-	Blimbing Kedungturi Puncungro Godong Japenau Pesaugrahan	-	-	-	62	62	213	157	240.464	61.625
	Megaluh		-	Megaluh Gongseng Turipingsip Sudiworo Sumberpuri Sidomulyo Sumberagung Pacarpelik Kedungrejo Balongasari Balongemah Kandharum Negeri	-	-	-	13	13	42	28,41	35.535	8.951
	Tembelang		-	Bedahlawak Gabusbanaran Santani Tembelang Pesantren Mojokramak Kalihejambon Tampingsarjo Kedunglosari Kedungotok Palogetang Kepiladoko	-	-	-	15	15	65	49,59	52.091	10.749
	Jumlah jalan	-		-	-	-	90	90	320	235	328.090	81.325

1	2	3	4	5	6	7	8	9	10	11	12	13	14
	Jumlah Jalan	-	-	-	-	-	90	90	320	235	328.090	81.325
	D i w e k		-	-	-	-	-	20	20	78	55.00	81.241	5.819
				Jatitawates									
				Rejosopingsir									
				Paloorejo									
				Matusaluh									
				Puncong									
				Balongsampek									
				Branbang									
				Pendawangi									
				Mudirejo									
				Kedawung									
				Coweng									
				Disek									
				Calir									
				Keras									
				Kayangan									
				Paton									
				Banjat									
				Jatinejo									
				Grogol									
				Zarung									
				Kranon									
				Jatipalem									
				Mulurejo									
2	P l o s o	Plamaan	-	-	-	-	-	13	13	57	115,50	35.149	8.557
				Pojokliti									
				Jepuhapah									
				Sumberjo									
				Plabuhan									
				Kampungbari									
				Iarurejo									
				Rangsri									
				Purisemanding									
	Jumlah Jalan	-	-	-	-	-	123	123	455	405,5	444.480	98.701

1	2	3	4	5	6	7	8	9	10	11	12	13	14	
Jumlah Jalan														
		K a b u h	-	Plandaan Jatimlerek Karangsawo Tondoremlam Gebangbunder	-	-	-	18	18	71	95,50	37.159	34.947	
		P l o s o	-	Martoyo Sumberpaji Tanjungsawahung Manjuman Peningsyon Surodadi Kawuh Kedongjati Bandarbawo Kamparahlis Manjuro Sumberlingin Surdarcondang Gembanganjasean Kadawan Munungkerep	-	-	-	-	13	13	49	22,50	37.570	25.184
				Tanjungsarawat Kebongsung Hararawan Rejagung Lodean Kedungawo Panjabole Plaso Jatibanjir Jatigedong										
	Jumlah Jalan		-		-	-	-	152	152	575	523,5	519.209	158.832	

1	2	3	4	5	6	7	8	9	10	11	12	13	14
	Jumlah jalan	-	Kedungombo Dadi tunggal Pager tanjung	-	-	-	152	152	575	523,5	519.209	158.832
			Ngusikan	Sidokaton Katemas Tapeh Bendungan Cupak Kepuhrejo Asemgede Baka Lamrayung Randuwatang Sumbertengah Made Menturus Kudubanjar Kromong Keboan Mojodanu Ketapaungkuning Sumbernongko Memunggal Ngusikan Kedungbogo Ngampel	-	-	-	22	22	86	71,00	47.308	14.136
3	NGORO	NGORO	-	Kauman Badang Pulorejo Jombok Banyuwang Gajah	-	-	-	13	13	82	43,00	59.817	12.809
	Jumlah jalan	-	-	-	-	-	187	187	743	637,5	626.334	185.777


1	2	3	4	5	6	7	8	9	10	11	12	13	14
	Jumlah Jalan												
	Jogoroto		-	-	-	-	-	242	1042	963	956,42	227.853	236.562
							11	11	46	26,58	47.115	11.533
	Sumbermulyo												
	Mumpuni												
	Mayangan												
	Tambak												
	Janti												
	Sambirejo												
	Sukosari												
	Jarakmlom												
	Alang-2 caruban												
	Jogoroto												
	Sawiji												
	Sumbolito		-	-	-	-	-	31	21	72	50,00	70.153	16.453
	Menturo												
	Trawasari												
	Ngile												
	Gedangan												
	Bekalan												
	Setani												
	Badas												
	Sumbolito												
	Maliopuro												
	Joeloyo												
	Maras												
	Segodorejo												
	Tallunjidani												
	Bandungidorejo												
	Plosokerep												
	Plewahan												
	Kelumpangar												
	Palrejo												
	Kemtalasari												
	Bruhu												
	Jumlah Jalan		-	-	-	-	-	274	1274	11.081	1.033	945.121	264.551

1	2	3	4	5	6	7	8	9	10	11	12	13	14
	Jumlah Jalin	-	-	-	-	-	14	274	1.081	1.739	51.003	1.264.561
	Kesambi		-					14	14	61	76,75		10.110
				Curupmatangk									
				Gumilam									
				Jatiwangi									
				Pojoankulon									
				Jombatan									
				Kaumebetik									
				Kaumematati									
				Matudakon									
				Podopoto									
				Kesambi									
				Kapangrejo									
				Podoprejo									
				Waliak									
				Zombok									
				Eliandine									
	Mojosone							18	18	69	60,75	62.429	6.854
				Dajo									
				Santi									
				Gambelan									
				Baler									
				Kapoliin									
				Kasran									
				Kadangan									
				Karangwinongan									
				Kawadiah									
				Karawaci									
				Kerawang									
				Kidulwinong									
				Madani									
				Merawang									
				Merimbun									

Jumlah Jalin 1.268.1308 13.201 1.152.561 1.064.103 1281.515

1	2	3	4	5	6	7	8	9	10	11	12	13	14
	Jumlah jalan	-	Magang Mojotrisno Tanggaleprejo Daduhmojo Kedunglumpayan	-	-	-	306	306	1.201	1.158,5	1.064,553	281,515
4		20	1		-	-	-	306	306	1.201	1.158,5	1.064,553	281,515

BUPATI KEPALA DAERAH TINGKAT II JOMBANG



SOEMOTO ADIWIBOWO

REKAPITULASI DATA WILAYAH ADMINISTRASI PEMERINTAHAN
KABUPATEN DAERAH TINGKAT II JOEBANG
BERASARKAN KEADAAN TANGGAL 1 MARET 1995

LAMPIRAN II : KEPUTUSAN BUPATI KDH.
TINGKAT II JOEBANG
TGL. 20-4-980.86TH. 1995

Nomor	Nama Wil. Kerja Pembantu Bupati	Nama Kecamatan	Nama Kecamatan			Jumlah Desa menurut Klasifikasi			Desa Dusun	Latas Wil. (KM ²)	Jumlah Jiva Penduduk	Jumlah Kepala Keluarga											
			Perrwakilan Kecamatan	SD	SK	SS	Total	Jumlah															
1	Jombang	Bandarkebungmuljo	-	-	-	11	11	11	39	32.33	41.492	22.466											
													Perak	-	-	-	13	13	42	40.17	44.569	18.078	
													Jombang	-	-	-	20	20	61	41.00	104.762	12.002	
													Gudo	-	-	-	18	18	71	43.50	49.641	9.079	
													Megaluh	-	-	-	13	13	42	28.41	35.535	8.951	
													Tembelang	-	-	-	15	15	65	49.59	52.091	10.749	
2	Ploso	Plandaan	-	-	-	13	13	13	78	55.00	81.241	8.819											
													Kabuh	-	-	-	16	16	71	95.50	37.159	34.947	
													Ploso	-	-	-	13	13	49	22.50	37.570	25.184	
													Kudu	-	-	-	22	22	86	71.00	47.308	14.136	
													Ngoro	-	-	-	13	13	82	43.00	59.817	12.809	
													Ngoro	-	-	-	19	19	69	73.50	74.323	15.224	
3	Ngoro	Mojowarno	-	-	-	13	13	13	69	66.50	47.697	11.719											
													Barang	-	-	-	13	13	52	66.50	47.697	11.719	
													Wonosalam	-	-	-	9	9	43	150.00	27.450	10.250	
													Peterongan	-	-	-	14	14	56	28.92	52.049	13.592	
													Jogoroto	-	-	-	11	11	46	26.58	47.115	11.536	
													Sumobito	-	-	-	21	21	72	50.00	70.153	16.453	
4	Mojogung	Kesamben	-	-	-	14	14	14	61	75.00	57.003	10.110											
													Mojogung	-	-	-	18	18	59	50.50	62.429	6.854	
														-	-	-	306	306	306	1.201	1.158.5	1.064.553	281.515

BUPATI KEPALA DAERAH TINGKAT II JOEBANG


SOEMOTO ADIWIBOWO